













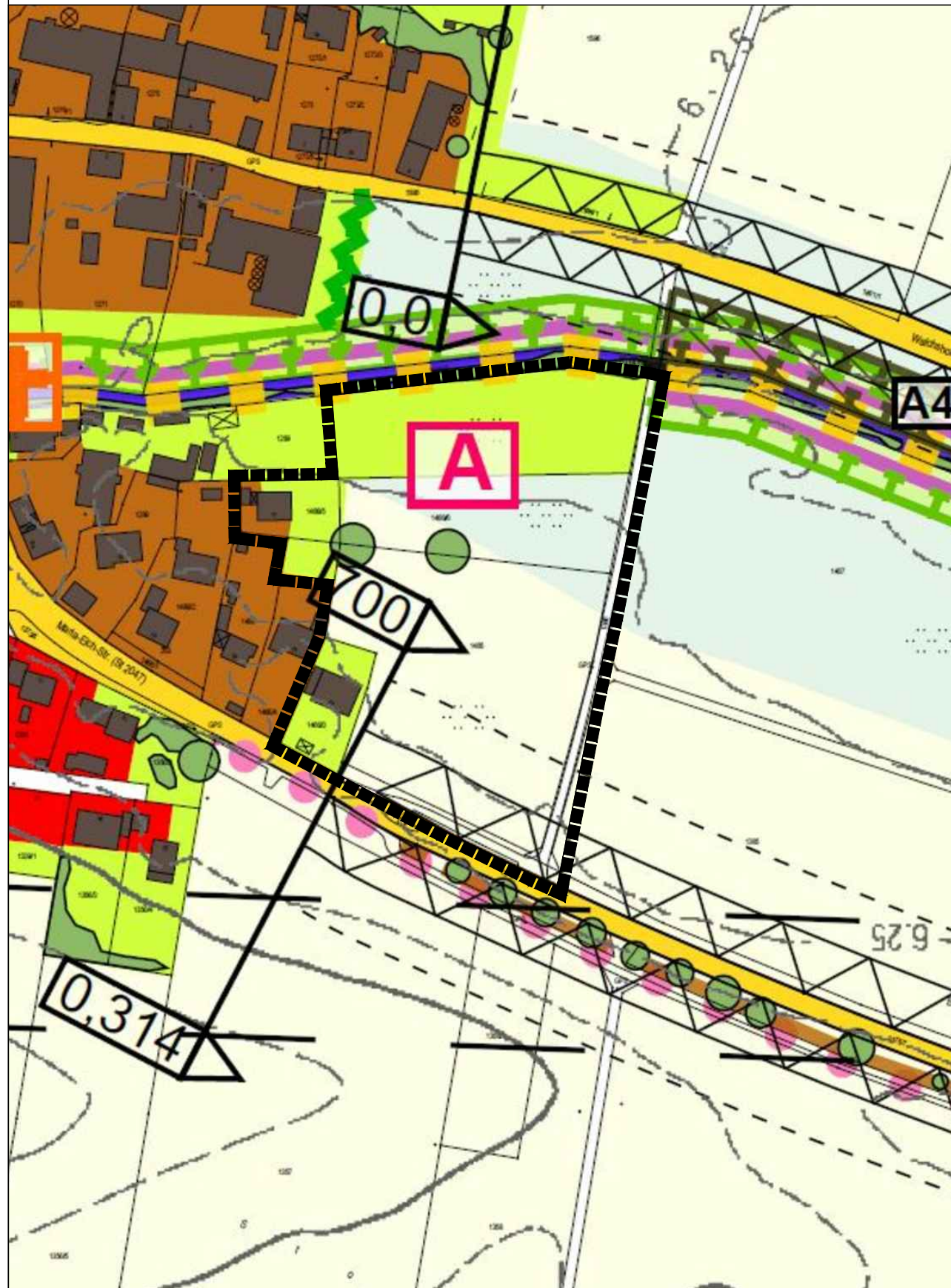
GEMEINDE HOLLENBACH



Aktueller Flächennutzungsplan

Legende

-  Änderungsbereich
- SIEDLUNGSFLÄCHEN**
-  Gemischte Bauflächen
- VEREHRSLÄCHEN**
-  Hauptverkehrsstraße mit Ortsdurchfahrtsgrenze, Bauverbotszone gem. Art. 23 Abs. 1 BayStrWG
-  Baubeschränkungszone gem. Art. 24 Abs. BayStrWG
-  Staatstraßen: 20 m Bauverbotszone, 40 m Baubeschränkungszone
-  Straßen, Wege
- GRÜNFLÄCHEN**
-  Grünfläche
- FLÄCHEN FÜR DIE LANDWIRTSCHAFT**
-  Landwirtschaftliche Nutzfläche
- WASSERFLÄCHEN UND FLÄCHEN FÜR DIE WASSERWIRTSCHAFT**
-  Wassersensible Bereiche (gem. LfU)
- FLÄCHEN ZUM SCHUTZ, ZUR PFLEGE UND ZUR ENTWICKLUNG VON BODEN, NATUR UND LANDSCHAFT**
-  Fundort der Artenschutzkartierung
-  Gehölzflächen, Einzelgehölz



1. Änderung des
Flächennutzungsplanes
für das
Sondergebiet „Einzelhandel /
Gemeindebauhof, Motzenhofen“

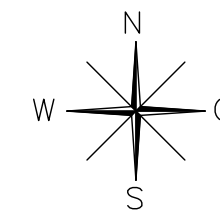
Teil A I
Aktueller Flächennutzungsplan
in der Fassung vom 25.06.2015

GEMEINDE HOLLENBACH

Hauptstraße 93
86568 Hollenbach

stadt land fritz
Landschaftsarchitekten · Stadtplaner

Bauernbräustraße 36 Tel: +49 (0)821. 599 60 68
D-86316 Friedberg Fax: +49 (0)821. 599 60 71
www.stadt-land-fritz.de friedberg@stadt-land-fritz.de



M 1:2.000